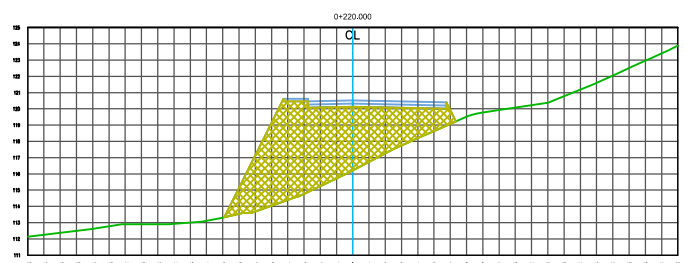
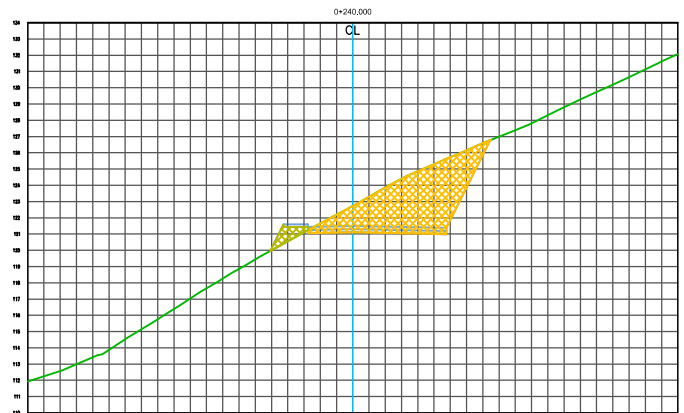
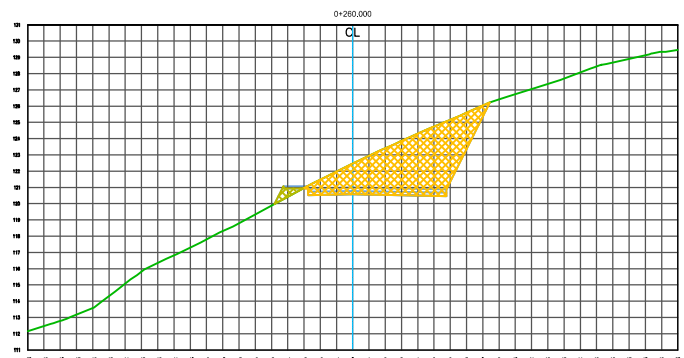
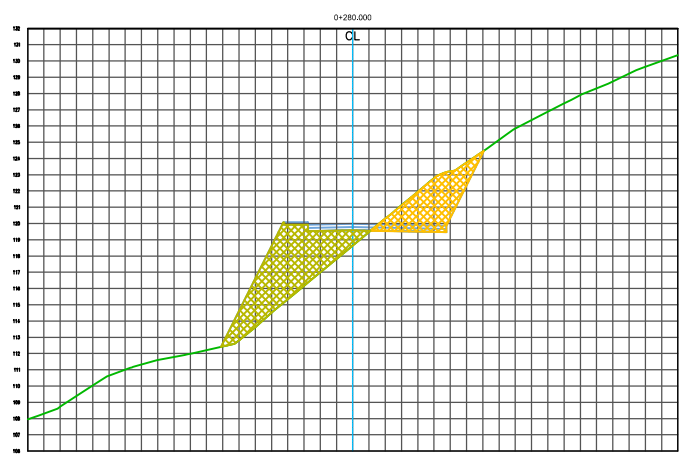
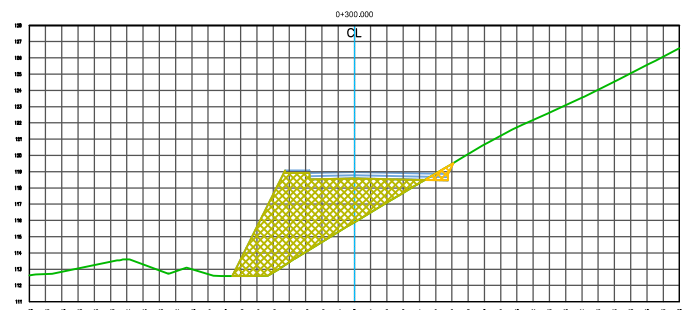
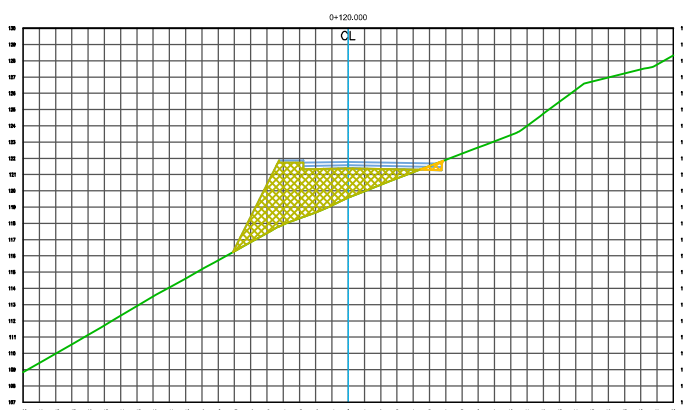
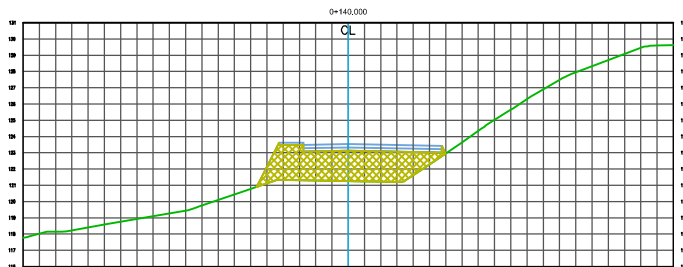
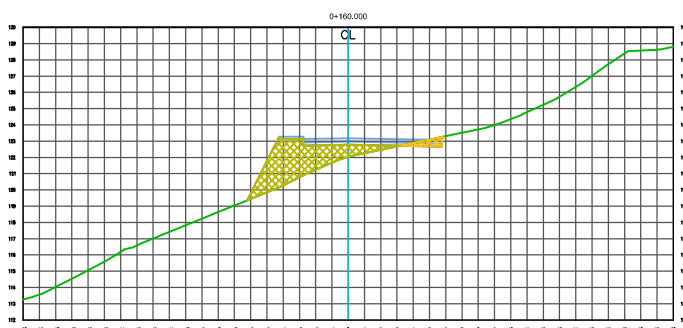
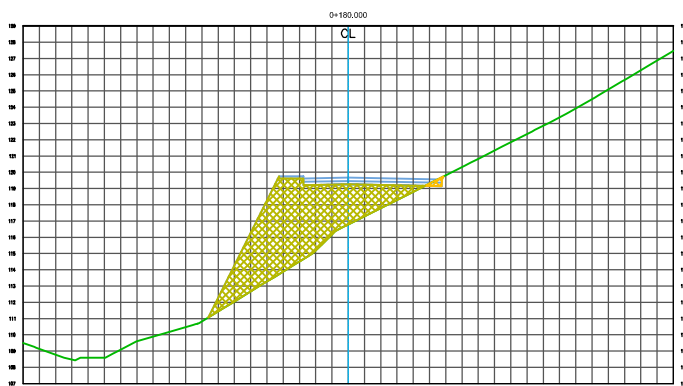
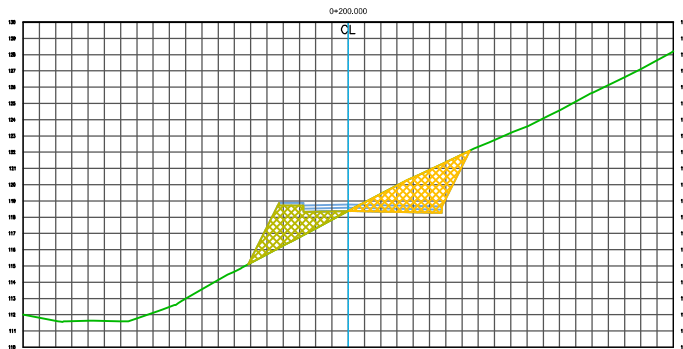


VIALIDAD-3



UBICACIÓN



ORIENTACIÓN



SIMBOLOGÍA

- AREA DE CORTE
- AREA DE RELLENO
- TERRENO DESPALMADO -40cm
- ESTRUCTURA DE PAVIMENTO
- PAVIMENTO 20cm
- BASE 20cm

PROYECTO URBANO CENTRO ORIENTE I

PROYECTO
DEFINITIVO DE URBANIZACIÓN

CONTENIDO

SECCIONES TRANVERSALES

ESCALA
1:1,000

ETAPA
PDU

ARCHIVO
III.A.3 Secciones vialidades.dwg

CLAVE

FECHA
7 Julio 2012

III.A.3a



ING. MARGARITA CASTRILLO DE LA PERA
CED. PROF. 1681182